



# 토지 대장

고유번호	4161033021 - 10263 - 0010		
토지소재	경기도 광주시 도척면 노곡리		
지 번	263-10	축 척	1:1200

도면번호	23	발급번호	20160810-0101-0001
장 번 호	1-1	처리시각	13시 19분 05초
비 고		작 성 자	인터넷민원

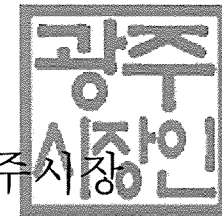
토 지 표 시				소 유 자					
지 목	면 적(㎡)	사 유		변 동 일 자		주 소			
				변 동 원 인		성명 또는 명칭		등 록 번 호	
(05) 임야	*387*	(21)2006년12월01일 263-8번에서 분할		2007년 08월 31일		서울특별시 강남구 대치3동 944-31			
				(03)소유권이전		대한토지신탁주식회사		110111-1*****	
		--- 이하 여백 ---				--- 이하 여백 ---			
등 급 수 정 년 월 일									
토 지 등 급 (기준수확량등급)									
개별공시지가기준일		2010년 01월 01일	2011년 01월 01일	2012년 01월 01일	2013년 01월 01일	2014년 01월 01일	2015년 01월 01일	2016년 01월 01일	용도지역 등
개별공시지가(원/㎡)		35500	37100	39500	40800	43200	45700	46300	

수 수 료  
전자결제  
민 원

토지대장에 의하여 작성한 등본입니다.

2016년 8월 10일

경기도 광주시



◆본 증명서는 인터넷으로 발급되었으며, 민원24(minwon.go.kr)의 인터넷발급문서진위확인 메뉴를 통해 위·변조 여부를 확인할 수 있습니다.(발급일로부터 90일까지) 또한 문서하단의 바코드로도 진위확인(스캐너용 문서확인프로그램 설치)을 하실 수 있습니다.



고유번호	4161033021 - 10263 - 0012		
토지소재	경기도 광주시 도척면 노곡리		
지 번	263-12	축 척	1:1200

## 토지 대장

도면번호	23	발급번호	20160810-0101-0001
장 번 호	1-1	처리시각	13시 19분 10초
비 고		작 성 자	인터넷민원



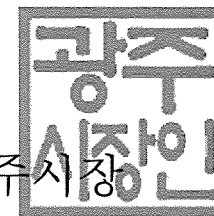
토 지 표 시				소 유 자			
지 목	면 적(㎡)	사 유		변 동 일 자	주 소		
				변 동 원 인	성명 또는 명칭	등 록 번 호	
(14) 도로	*190*	(40)2013년01월17일 지목변경		2013년 06월 11일 (03)소유권이전	경기도 광주시 도척면 노곡리 263-8 주식회사기연씨프라이 외 1인	134211-0*****	
		--- 이하 여백 ---			---		
등 급 수 정 년 월 일							
토 지 등 급 (기준수확량등급)							
개별공시지가기준일	2013년 01월 01일	2013년 07월 01일	2014년 01월 01일	2015년 01월 01일	2016년 01월 01일	용도지역 등	
개별공시지가(원/㎡)	60700	61200	62700	66000	67600		

수 수 료  
전자결제  
민 원

토지대장에 의하여 작성한 등본입니다.

2016년 8월 10일

경기도 광주시



◆본 증명서는 인터넷으로 발급되었으며, 민원24(minwon.go.kr)의 인터넷발급문서진위확인 메뉴를 통해 위·변조 여부를 확인할 수 있습니다.(발급일로부터 90일까지) 또한 문서하단의 바코드로도 진위확인(스캐너용 문서확인프로그램 설치)을 하실 수 있습니다.





고유번호	4161033021 - 10263 - 0013		
토지소재	경기도 광주시 도척면 노곡리		
지 번	263-13	축 척	1:1200

## 토지 대장

도면번호	23	발급번호	20160810-0101-0001
장 번 호	1-1	처리시각	13시 19분 14초
비 고		작 성 자	인터넷민원



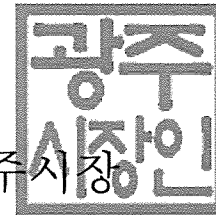
토 지 표 시				소 유 자				
지 목	면 적(m²)	사 유		변 동 일 자	주 소			
				변 동 원 인	성명 또는 명칭		등 록 번 호	
(05) 임야	*7181*	(21)2012년10월15일 263-8번에서 분할		2012년 12월 14일	경기도 안양시 동안구 평촌대로 384(비산동)			
				(03)소유권이전	주식회사오앤		135211-0*****	
		--- 이하 여백 ---			--- 이하 여백 ---			
등 급 수 정 년 월 일								
토 지 등 급 (기준수확량등급)								
개별공시지가기준일		2013년 01월 01일	2014년 01월 01일	2015년 01월 01일	2016년 01월 01일			용도지역 등
개별공시지가(원/㎡)		196000	203300	214000	219300			

수 수 료  
전자결제  
민 원

토지대장에 의하여 작성한 등본입니다.

2016년 8월 10일

경기도 광주시



◆본 증명서는 인터넷으로 발급되었으며, 민원24(minwon.go.kr)의 인터넷발급문서진위확인 메뉴를 통해 위·변조 여부를 확인할 수 있습니다.(발급일로부터 90일까지) 또한 문서하단의 바코드로도 진위확인(스캐너용 문서확인프로그램 설치)을 하실 수 있습니다.